

ОПИСАНИЕ МЕСТОПОЛОЖЕНИЯ ГРАНИЦ

Публичный сервитут объекта «Газопровод-связка высокого давления и прокладка газопровода низкого давления», кадастровый номер 50:28:0070302:780

(наименование объекта, местоположение границ которого описано (далее - объект))

Раздел 1

Сведения об объекте

№ п/п	Характеристики объекта	Описание характеристик
1	2	3
1	Местоположение объекта	Московская область, городской округ Домодедово, д. Семивраги
2	Площадь объекта ± величина погрешности определения площади ($P \pm \Delta P$)	935 м ² ± 11 м ²
3	Иные характеристики объекта	Вид объекта реестра границ: Зона с особыми условиями использования территории Содержание ограничений использования объектов недвижимости в пределах зоны или территории: Публичный сервитут, для целей размещения линейных объектов системы газоснабжения, их неотъемлемых технологических частей. Срок установления 49 лет. Обладатель публичного сервитута: Акционерное Общество "Мособлгаз". Адрес: Московская обл, г. Одинцово, д. Раздоры, 1-й км Рублево-Успенского шоссе, д. 1, корп. Б. Электронная почта: info@mosoblgaz.ru

Раздел 2

Сведения о местоположении границ объекта





1. Система координат МСК-50, зона 2					
2. Сведения о характерных точках границ объекта					
Обозначение характерных точек границ	Координаты, м		Метод определения координат характерной точки	Средняя квадратическая погрешность положения характерной точки (Mt), м	Описание обозначения точки на местности (при наличии)
	X	Y			
1	2	3	4	5	6
1	438 273,39	2 212 593,09	Аналитический метод	0,10	—
2	438 275,56	2 212 594,87		0,10	
3	438 281,39	2 212 598,93		0,10	
4	438 276,82	2 212 604,93		0,10	
5	438 270,43	2 212 613,81		0,10	
6	438 288,43	2 212 626,48		0,10	
7	438 295,71	2 212 632,41		0,10	
8	438 308,87	2 212 643,67		0,10	
9	438 366,06	2 212 683,99		0,10	
10	438 379,49	2 212 677,71		0,10	
11	438 383,80	2 212 672,15		0,10	
12	438 386,56	2 212 669,77		0,10	
13	438 393,61	2 212 669,12		0,10	
14	438 393,24	2 212 665,13		0,10	
15	438 385,16	2 212 665,89		0,10	
16	438 384,10	2 212 666,61		0,10	
17	438 380,88	2 212 669,39		0,10	
18	438 376,93	2 212 674,49		0,10	
19	438 366,48	2 212 679,37		0,10	
20	438 311,33	2 212 640,51		0,10	
21	438 298,27	2 212 629,33		0,10	
22	438 290,76	2 212 623,13		0,10	
23	438 276,03	2 212 612,90		0,10	
24	438 287,04	2 212 597,87		0,10	
25	438 279,51	2 212 592,74		0,10	
26	438 276,02	2 212 589,99		0,10	
27	438 230,48	2 212 558,79		0,10	
28	438 228,22	2 212 562,09		0,10	
1	438 273,39	2 212 593,09		0,10	
3. Сведения о характерных точках части (частей) границы объекта					
1	2	3	4	5	6
—	—	—	—	—	—

Раздел 4
План границ объекта



Масштаб 1:1 000

Используемые условные знаки и обозначения:

-  7 - характерная точка границы зоны
-  - граница зоны
-  - граница земельного участка по сведениям ЕГРН
-  - граница кадастрового квартала по сведениям ЕГРН

Подпись _____ Дата « 21 » декабря 20 22 г.



Место для оттиска печати (при наличии) лица, составившего описание местоположения границ объекта